

<http://plu.cceg.fr/>

Consultez les pièces pdf des Plans Locaux d'Urbanisme (PLU) d'Erdre & Gesvres

PLU exécutoire

Choisissez la commune de votre choix et consultez les pièces du pdf du PLU :

Accueil CASSON FAY-DE-BRETAGNE GRANDCHAMP-DES-FONTAINES HÉRIC **NORT-SUR-ERDRE** NOTRE-DAME-DES-LANDES
 PETIT-MARS SAINT-MARS-DU-DÉSERT SUCÉ-SUR-ERDRE LES TOUCHES TREILLIÈRES VIGNEUX-DE-BRETAGNE Enquêtes publiques

NORT-SUR-ERDRE

PLU exécutoire : approuvé le 03/05/05, rectifié le 20/09/05, modifié les 27/01/09 et 24/06/15

1- Rapport de présentation et notice explicative

HISTORIQUE DES ÉVOLUTIONS DU PLU	DATE D'APPROBATION
Elaboration du PLU : rapport de présentation	20/09/2005
Modification n° 1 : notice	27/01/2009
Révision simplifiée n° 1	27/01/2009
Révision simplifiée n° 2	27/01/2009
Mise en compatibilité	28/12/2011
Modification simplifiée n° 1 : notice	24/06/2015
Révision allégée : notice	24/06/2015

2- Projet d'Aménagement et de Développement Durable (PADD)

[Projet d'Aménagement et de Développement Durable \(PADD\)](#)

3- Orientations d'Aménagement et de Programmation (OAP)

il n'existe pas d'OAP à ce jour à Nort-sur-Erdre

4- Règlement écrit

[Règlement écrit](#)

5- Règlement graphique

[Règlement graphique : zoom sur le bourg](#)

[Règlement graphique : partie Nord](#)

[Règlement graphique : partie Sud](#)

[Carte de localisation des évolutions du PLU](#)

(les pièces apparaissant en gris n'ont pas de pièce jointe attachée)

Actualités

[Enquête publique sur le projet de modification du PLU de Treillières](#)

[Dates d'approbation des dernières évolutions des PLU du territoire](#)

[ACTU VIGNEUX-DE-BRETAGNE](#)

[Présentation de l'outil](#)

Liens

[GÉO Erdre & Gesvres : le portail cartographique de la CCEG – accès grand public](#)

[GÉO Erdre & Gesvres : le portail cartographique de la CCEG – accès réservé \(élus et agents\)](#)

[le site officiel de la CCEG](#)

Recherche



Utilisez les liens pour retourner dans GÉO Erdre & Gesvres

Actualités des PLU : enquêtes publiques et modif en cours

Retrouvez dans l'onglet **Accueil** l'actualité des PLU : enquêtes publiques et modifications en cours...

Retrouvez dans l'onglet **Documentation** les rapports des enquêtes publiques terminées.


http://plu.cceg.fr/

Utilisez les signets présents dans le pdf pour naviguer plus vite dans le fichier et trouver le chapitre de votre choix

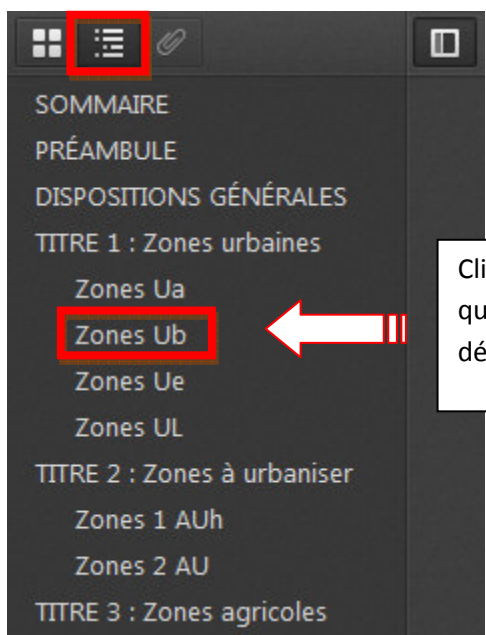
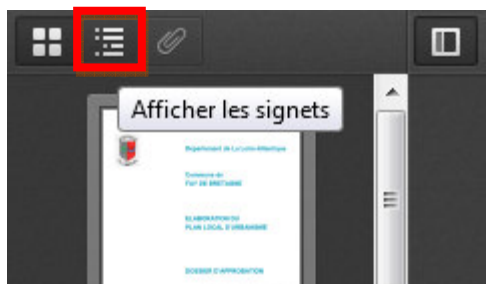
Avec Mozilla Firefox



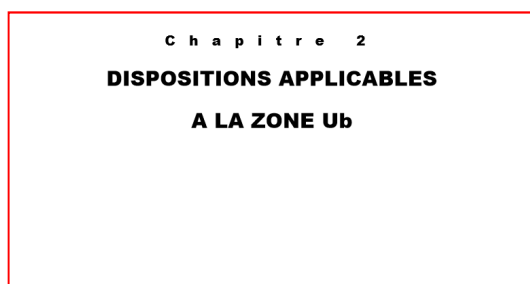
Ouvrez le pdf avec le navigateur Mozilla et cliquez sur l'icône en haut à gauche :



Une fenêtre s'ouvre sur la partie gauche de l'écran : les pages apparaissent sous la forme de miniatures. Cliquer sur l'icône située au milieu pour afficher les signets :



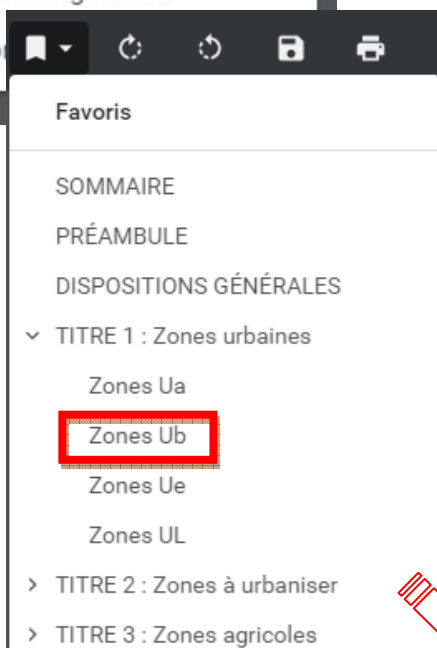
Cliquer par exemple sur « Zones Ub » pour que le pdf s'ouvre directement à la page 20, début du chapitre concernant les zones Ub





Département de La Loire-Atlantique

Commune de
FAY DE BRETAGNE



Cliquer par exemple sur « Zones Ub » pour que le pdf s'ouvre directement à la page 20, début du chapitre concernant les zones Ub

