

SUCE-SUR-ERDRE

PLAN LOCAL D'URBANISME

DOSSIER D'APPROBATION

RÈGLEMENT GRAPHIQUE


Légende

Zonage


 Type de zone

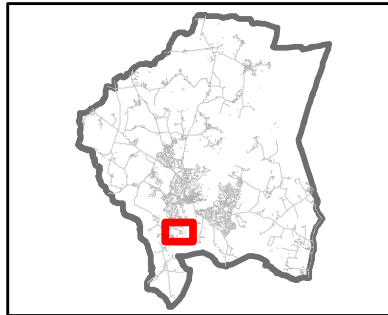
Prescriptions

 Emplacement réservé

 Esp. boisé classé à créer ou à conserver

Périmètre d'information

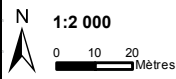
 Courbe cote zone inondable 7.00 m



PROCÉDURE	APPROBATION
Elaboration du PLU	13/03/2007
Modification n°1	23/03/2010
Modification n°2	22/12/2011
Modification simplifiée n°1 2 3	22/12/2011
Modification n°3	26/06/2012
Modification n°4	25/06/2013
Modification simplifiée n°4	10/12/2013
Modification n°5	21/10/2015
Modification n°6	18/05/2016
Modification simplifiée n°5	10/05/2017



sucé-sur-erdre



Sources : cadastre DGFiP - PLU CCEG et Mairie
Réalisation : Service Information Géographique et Cartographie CCEG
1, rue Marie Curie - PA de la Grand'Haie 44119 GRANDCHAMP-DES-FONTAINES
mai 2017

